



indicador de ambiente de negócios dos municípios do Espírito Santo

Esta é a quarta edição do IAN e agora os gestores começam a ter uma visão mais clara sobre a trajetória de seus municípios em cada um dos quatro eixos que são desagregados em 10 categorias e 39 indicadores. Este relatório é personalizado e mostra a evolução do IAN no seu município.

INFRAESTRUTURA
13 INDICADORES

Condições urbanas
Transporte
Segurança pública

POTENCIAL DE MERCADO
11 INDICADORES

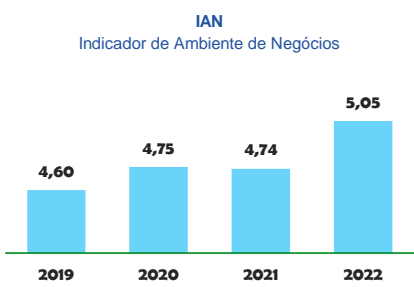
Acesso ao crédito
Diversidade setorial
Inovação
Tamanho de mercado

CAPITAL HUMANO
10 INDICADORES

Educação
Qualificação da mão de obra
Saúde

GESTÃO FISCAL
05 INDICADORES

Itapemirim



Como avaliar?

O IAN, seus eixos e suas categorias agora podem ser acompanhados pelo movimento no tempo. Quando os resultados aumentam a cada ano, estamos em uma trajetória crescente, estamos em trajetória decrescente quando os resultados reduzem, ou em trajetória instável, quando os resultados oscilam, ora aumentando e ora reduzindo.

É importante observar quais eixos, categorias e indicadores não estão em uma trajetória crescente para identificar os pontos de atenção e corrigi-los.

Lembrem-se: a posição do seu município é sempre em relação ao seu cluster.

O QUE É UM CLUSTER?

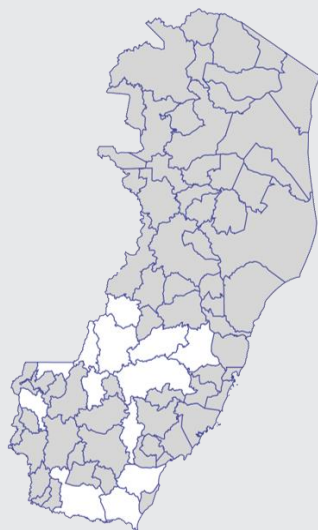
É o processo de agrupamento de município conforme suas características semelhantes em termos de população, microrregião, Índice de Gini e IDHM.

Quando comparamos os resultados do seu município com os demais municípios do cluster, a sua posição a cada ano é:



Fazem parte do seu cluster: Afonso Cláudio, Brejetuba, Conceição do Castelo, Domingos Martins, Ibatiba, Ibitirama, Itapemirim, Laranja da Terra, Mimoso do Sul, Presidente Kennedy, Santa Leopoldina, Santa Maria de Jetibá, Vargem Alta.

Como os municípios do seu cluster evoluíram no IAN?



Para ver mais resultados comparados entre o seu município e o cluster acesse:
<https://portaldaindustria-es.com.br/observatorio-da-industria?painel=ian#main-panel>

	IAN Indicador de Ambiente de Negócios				Posição do município no cluster			
	2019	2020	2021	2022	2019	2020	2021	2022
Afonso Cláudio	4,91	5,09	5,12	5,28	4º	4º	6º	5º
Brejetuba	4,51	4,68	4,53	4,87	8º	10º	12º	9º
Conceição do Castelo	4,70	5,00	4,74	4,82	5º	6º	7º	12º
Domingos Martins	5,21	5,54	5,56	5,87	2º	2º	2º	2º
Ibatiba	4,35	4,86	5,28	5,42	9º	7º	4º	4º
Ibitirama	4,20	4,38	4,30	4,40	12º	13º	13º	13º
Itapemirim	4,60	4,75	4,74	5,05	6º	9º	8º	8º
Laranja da Terra	4,23	4,86	4,62	5,15	11º	8º	11º	6º
Mimoso do Sul	3,83	4,53	4,69	4,82	13º	11º	9º	11º
Presidente Kennedy	5,34	5,32	5,71	6,04	1º	3º	1º	1º
Santa Leopoldina	4,28	4,41	4,63	4,85	10º	12º	10º	10º
Santa Maria de Jetibá	5,00	5,54	5,53	5,49	3º	1º	3º	3º
Vargem Alta	4,57	5,05	5,19	5,06	7º	5º	5º	7º

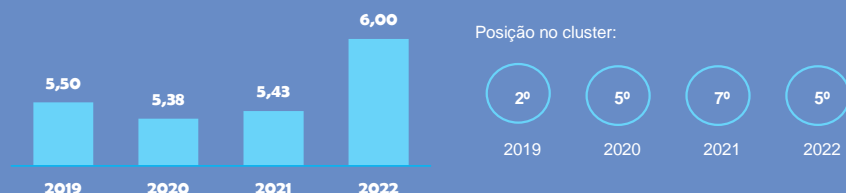
Como os indicadores evoluíram em relação aos demais municípios do estado?

- Resultado bom, entre os melhores do estado
- Resultado regular no estado
- Resultado ruim, entre os piores do estado

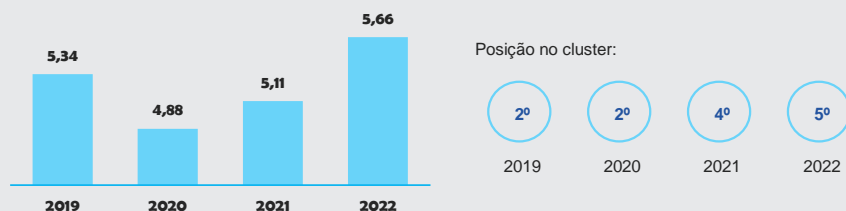
Itapemirim

INFRAESTRUTURA

Resultado do eixo de Infraestrutura

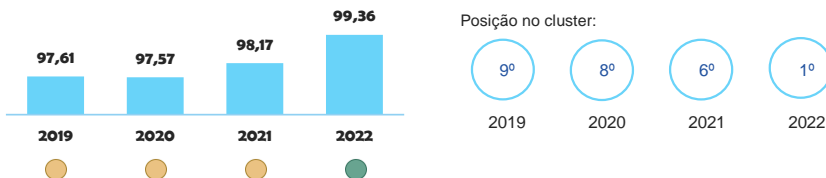


CATEGORIA CONDIÇÕES URBANAS



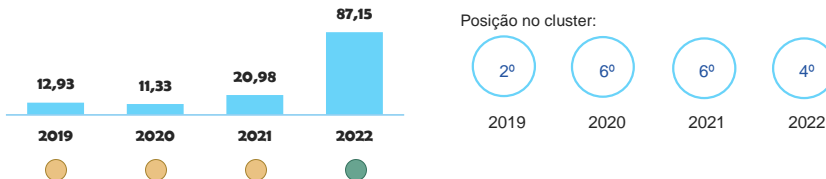
Taxa de conexão de telefonia móvel (percentual)

Mede o acesso às conexões de dados e voz da telefonia móvel. Este indicador é de competência Federal.



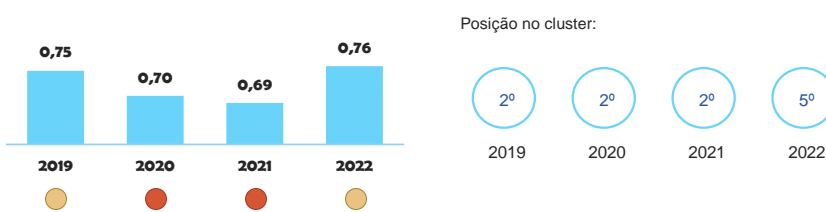
Acesso à internet rápida (numeral)

Captura o alcance e a cobertura do acesso à internet de banda larga do local. Este indicador é de competência Federal.



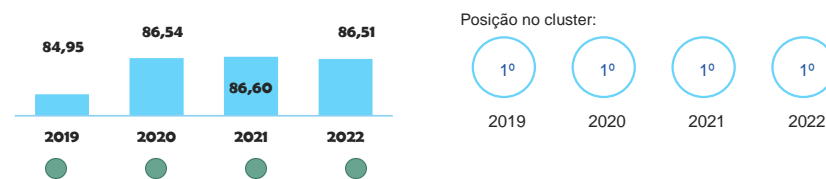
Desempenho Global de Continuidade (quanto menor melhor) (numeral)

Mede a qualidade da energia no município. Este indicador é de competência Federal.



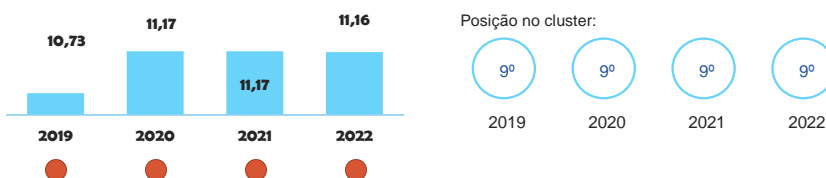
Índice de atendimento de água (percentual)

Representa a cobertura de atendimento de água da população rural e urbana. Este indicador é de competência Municipal.



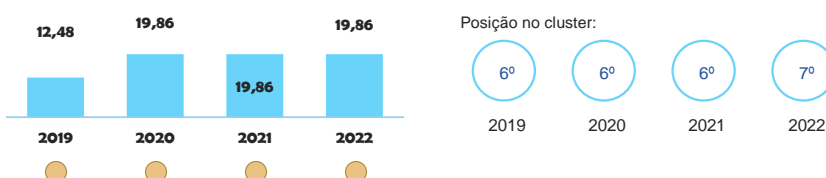
Índice de coleta de esgoto (percentual)

Mede o percentual da população atendida com serviço de esgoto. Este indicador é de competência Municipal.



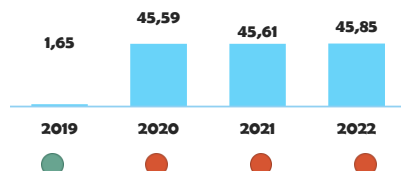
Índice de tratamento de esgoto (percentual)

Mensura a capacidade do município de tratar o volume total de esgoto coletado. Este indicador é de competência Municipal.



Perdas na distribuição de água (quanto menor melhor) (percentual)

Mede a eficiência na captação e distribuição da água. Este indicador é de competência Municipal.



Posição no cluster:

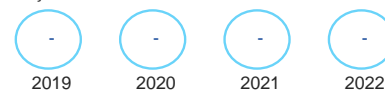


Cobertura de coleta de resíduos domiciliares (percentual)

Avalia o atendimento de coleta dos resíduos sólidos. Este indicador é de competência Municipal.

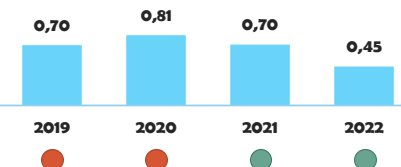


Posição no cluster:




Taxa de desconexão de telefonia móvel (quanto menor melhor) (percentual)

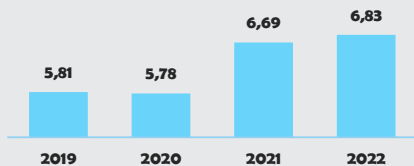
Mensura a qualidade dos serviços locais de telefonia móvel e a probabilidade de uma interrupção. Este indicador é de competência Federal.



Posição no cluster:



CATEGORIA SEGURANÇA PÚBLICA

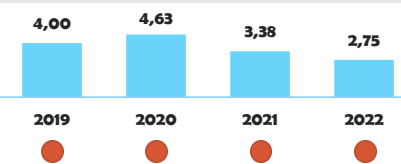


Posição no cluster:



Taxa de furtos e roubos (quanto menor melhor) (numeral)

Mede a segurança da população no que tange à proteção de pertences. Este indicador é de competência compartilhada (Municipal e Estadual).

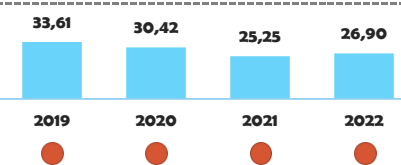


Posição no cluster:



Taxa de homicídios (quanto menor melhor) (numeral)

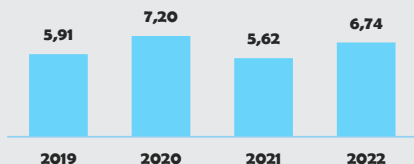
Mede a segurança pública no que tange à proteção da vida do indivíduo. Este indicador é de competência compartilhada (Municipal e Estadual).



Posição no cluster:



CATEGORIA TRANSPORTE

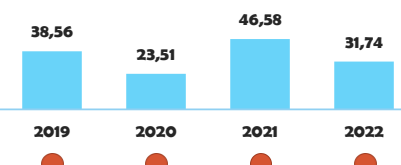


Posição no cluster:



Óbitos em acidentes em transportes terrestres (quanto menor melhor) (numeral)

Contabiliza a quantidade de acidentes envolvendo vítimas fatais ocorridos em transportes terrestres, podendo captar o nível de insegurança das estradas. Este indicador é de competência compartilhada (Municipal, Estadual e Federal).

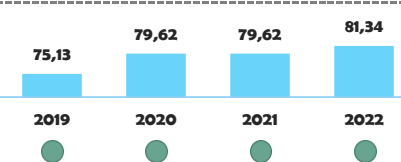


Posição no cluster:



Estradas pavimentadas e duplicadas (percentual)

Representa a situação das rodovias estaduais que passam no município. É interpretado como um indicador de qualidade da circulação de pessoas e mercadorias. Este indicador é de competência Estadual.

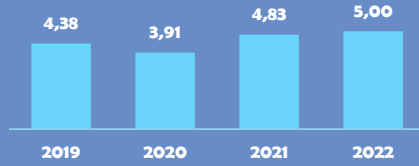


Posição no cluster:

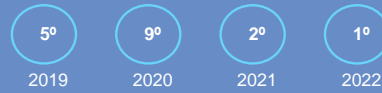


POTENCIAL DE MERCADO

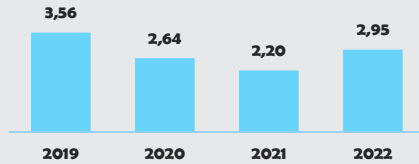
Resultado do eixo de Potencial de Mercado



Posição no cluster:



CATEGORIA ACESSO AO CRÉDITO

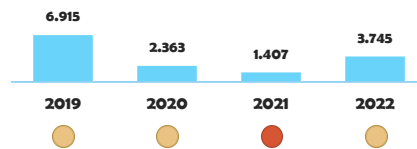


Posição no cluster:

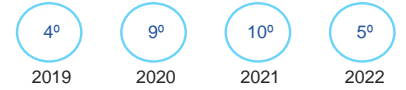


Média de investimentos do BNDES (R\$)

Mensura a quantidade de investimentos que são, em sua maioria, voltados a infraestrutura e expansão de capital.

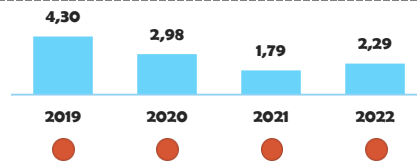


Posição no cluster:




Operações de crédito por município (percentual)

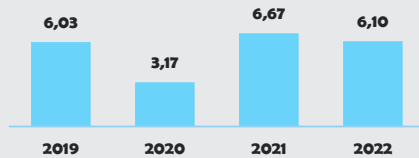
Indica o tamanho da movimentação de empréstimos bancários de um município.



Posição no cluster:



CATEGORIA DIVERSIDADE ECONÔMICA

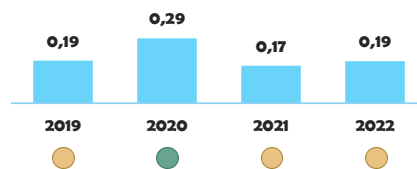


Posição no cluster:

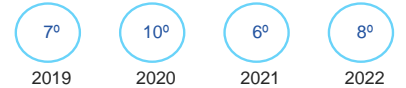


Diversidade econômica IHH (quanto menor melhor) (numeral)

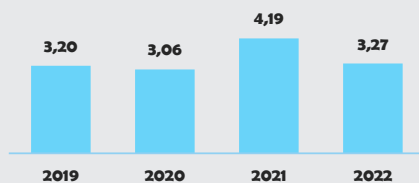
Sinaliza a diversidade dos setores dos municípios, ao nível de divisão da CNAE 2.0. Os valores para ambos os anos são os mesmos, em virtude da não atualização pelos órgãos oficiais.



Posição no cluster:



CATEGORIA INOVAÇÃO



Posição no cluster:



Patentes (numeral)

Retrata a produção de conhecimento tecnológico.

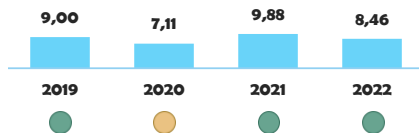


Posição no cluster:



Trabalhadores nas ocupações de C&T (percentual)

Representa a proporção de trabalhadores formais em ocupações com maior exigência de qualificação. Os valores para ambos os anos são os mesmos, em virtude da não atualização pelos órgãos oficiais.

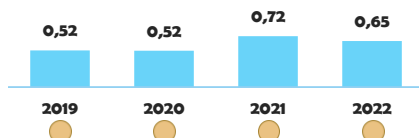


Posição no cluster:



Trabalhadores nos setores da economia criativa, inovação e TIC (percentual)

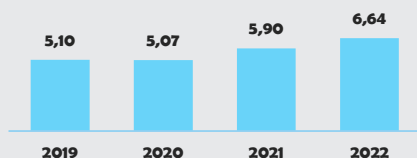
Representa a proporção de trabalhadores formais em setores com maior propensão para inovar. Os valores para ambos os anos são os mesmos, em virtude da não atualização pelos órgãos oficiais.



Posição no cluster:



CATEGORIA TAMANHO DE MERCADO

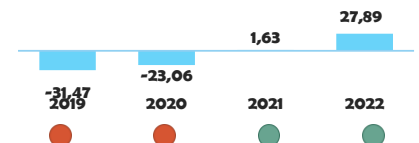


Posição no cluster:



Crescimento médio real do PIB nos últimos três anos (percentual)

Mede a dinâmica recente de crescimento da economia local.

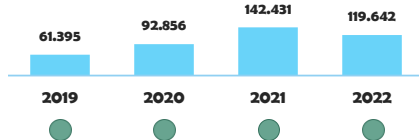


Posição no cluster:




PIB per capita (R\$)

Representa a riqueza média no município.

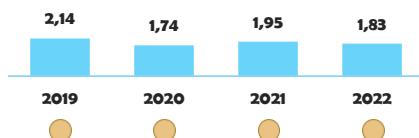


Posição no cluster:




Proporção entre grandes e médias empresas por MPE (numeral)

Mede as oportunidades locais de realizar negócios entre empresas. Os valores para ambos os anos são os mesmos, em virtude da não atualização pelos órgãos oficiais.

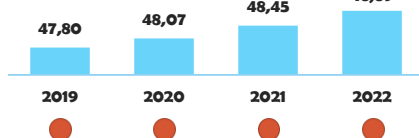


Posição no cluster:



Razão de dependência (quanto menor melhor) (numeral)

Capta a proporção de pessoas fora da idade padrão para o mercado de trabalho em relação às pessoas em idade ativa para o trabalho, sinalizando o tamanho do mercado de trabalho do município.

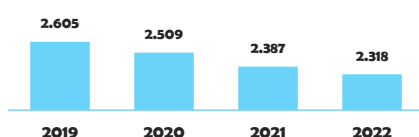


Posição no cluster:



Renda média dos trabalhadores formais (R\$)

Mensura a remuneração do emprego formal local e o potencial de consumo desses trabalhadores formais. Os valores para ambos os anos são os mesmos, em virtude da não atualização pelos órgãos oficiais.



Posição no cluster:

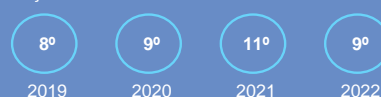


CAPITAL HUMANO

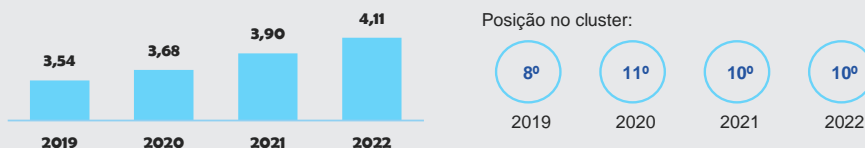
Resultado do eixo de Capital Humano



Posição no cluster:

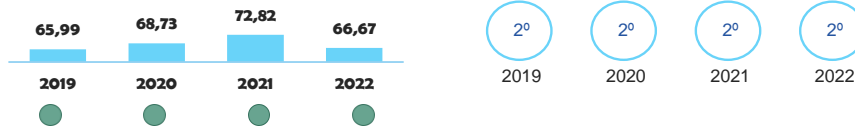


CATEGORIA EDUCAÇÃO



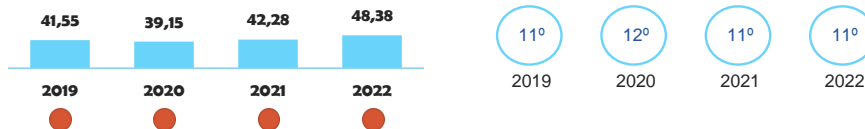
Matriculados na educação infantil (0-5 anos) (percentual)

Mede a cobertura da educação infantil, refletindo na formação futura do capital humano local. Este indicador é de competência Municipal.



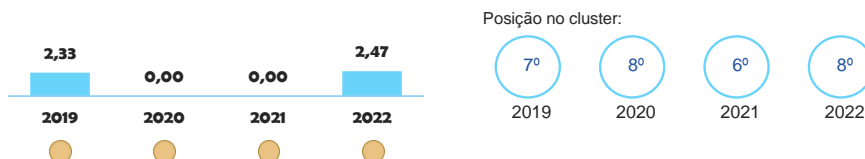
Matriculados no ensino médio (15-17 anos) (percentual)

Mede a cobertura do ensino médio, que serve para a qualificação da população antes da entrada no mercado de trabalho. Este indicador é de competência Estadual.



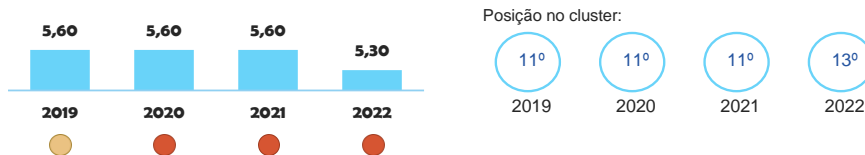
Matriculados no ensino técnico e profissionalizante (15 anos ou mais) (numeral)

Mensura a proporção das pessoas do município que estão com acesso a capacitação, por meio de cursos técnicos e profissionalizantes.



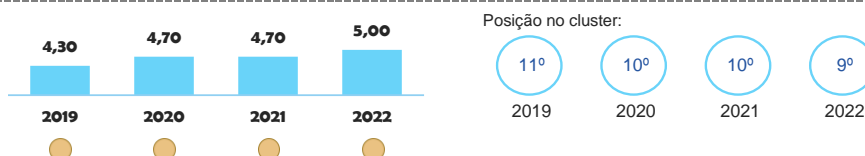
Nota do IDEB - fundamental I - 5 a 9 anos (numeral)

Avalia a qualidade da educação para essa faixa de idade no fundamental I. Este indicador é de competência Municipal. Os valores para ambos os anos são os mesmos, em virtude da não atualização pelos órgãos oficiais.



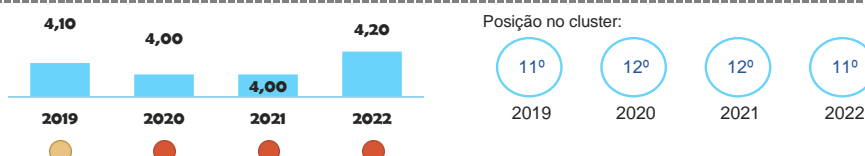
Nota do IDEB - fundamental II - 10 a 14 anos (numeral)

Avalia a qualidade da educação para essa faixa de idade no ensino fundamental II. Este indicador é de competência Municipal. Os valores para ambos os anos são os mesmos, em virtude da não atualização pelos órgãos oficiais.

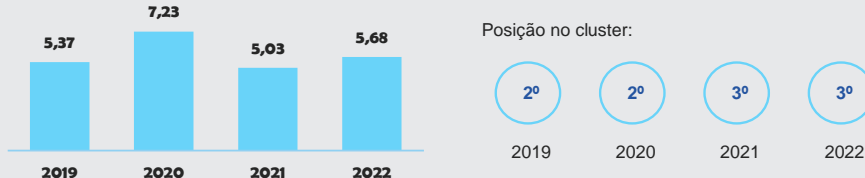


Nota do IDEB - médio - 15 a 19 anos (numeral)

Avalia a qualidade da educação para essa faixa de idade no ensino médio. Este indicador é de competência Estadual. Os valores para ambos os anos são os mesmos, em virtude da não atualização pelos órgãos oficiais.

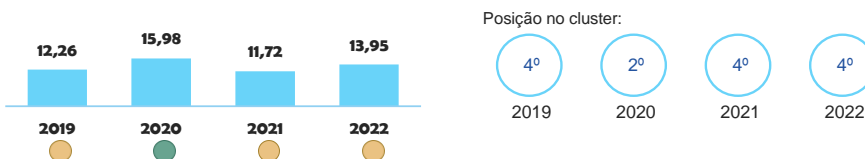


CATEGORIA QUALIFICAÇÃO DA MÃO DE OBRA



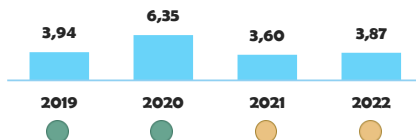
Trabalhadores formais com pelo menos o Ensino Médio Completo (percentual)

Qualifica o mercado de trabalho formal através da proporção de empregados com pelo menos o ensino médio completo. Os valores para ambos os anos são os mesmos, em virtude da não atualização pelos órgãos oficiais.




Trabalhadores formais com pelo menos o Ensino Superior Completo (percentual)

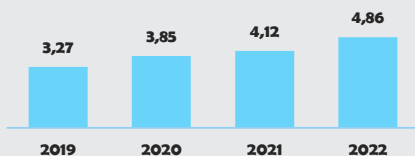
Qualifica o mercado de trabalho formal apresentando a proporção de empregados com o ensino superior completo. Os valores para ambos os anos são os mesmos, em virtude da não atualização pelos órgãos oficiais.



Posição no cluster:



CATEGORIA SAÚDE

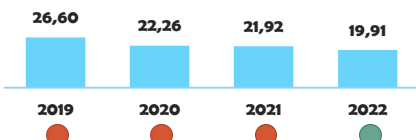


Posição no cluster:



Anos potenciais de vida perdidos (quanto menor melhor) (numeral)

Captura os anos de vida perdidos em virtude de óbitos em idade precoce (abaixo da idade de expectativa de vida ao nascer). Reflete a qualidade dos serviços de saúde do município. Este indicador é de competência Municipal.

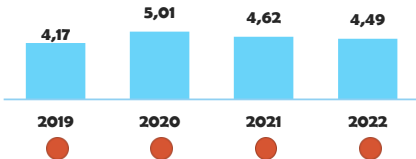


Posição no cluster:



Óbitos por doenças crônicas não transmissíveis (quanto menor melhor) (numeral)

Captura a qualidade dos serviços de saúde do município, por meio da quantidade de óbitos por doenças que seriam evitáveis com tratamento. Este indicador é de competência Municipal.

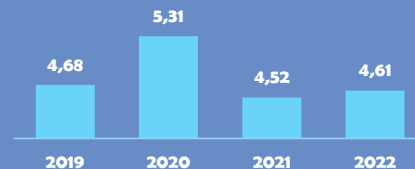


Posição no cluster:



GESTÃO FISCAL

Resultado do eixo de Gestão Fiscal

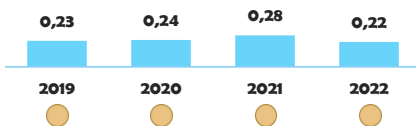


Posição no cluster:



Receita própria do município (numeral)

Representa o quão independente dos repasses fiscais estaduais e federais é o município.

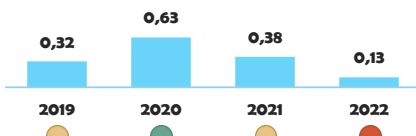


Posição no cluster:



Taxa de investimento (numeral)

Apresenta a capacidade dos municípios de realizar investimentos públicos.

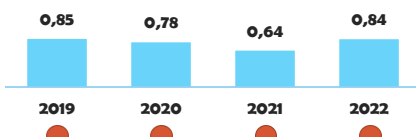


Posição no cluster:



Gasto com pessoal (numeral)

Representa a proporção dos gastos dos municípios com o funcionalismo.

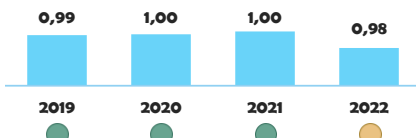


Posição no cluster:



Custo da dívida (numeral)

Apresenta o nível de endividamento do município.



Posição no cluster:




Liquidez (numeral)

Apresenta a disponibilidade de recursos do município em honrar os seus compromissos já contratados, mas que ainda não foram quitados.

0,00	0,00	0,00	0,00
2019	2020	2021	2022

Posição no cluster:



p.8

Estes foram os resultados do Indicador de Ambiente de Negócios para o seu município. Para comparar seus resultados com outros municípios do ES ou ter acesso à metodologia do estudo, acesse:

<https://portaldaindustria-es.com.br/>